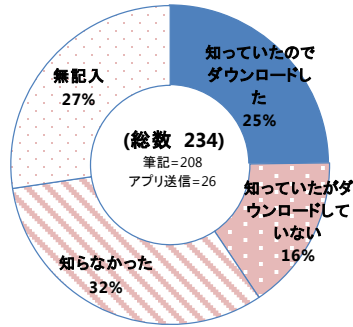
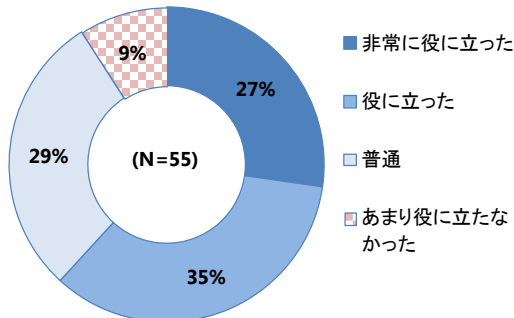


●「福岡 MICE」アプリに関するアンケート調査結果集計：筆記及びアプリ送信により回収

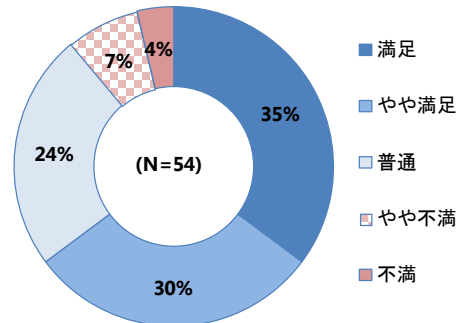
「スマートモビリティアジア2013」ガイドのアプリを知っていましたか？



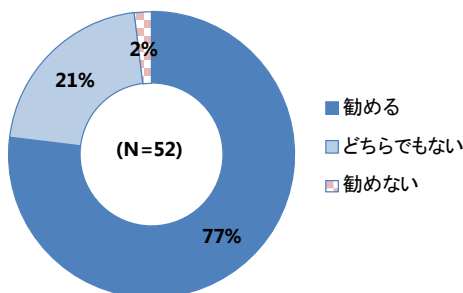
アプリはイベントをより楽しむのに役立ちましたか？



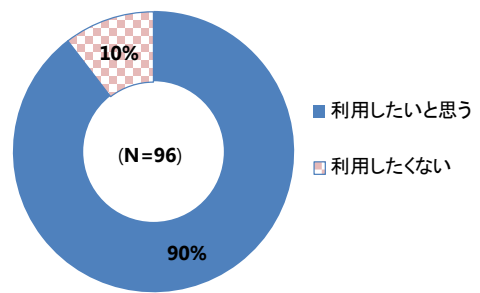
アプリを総合的にどのように評価しますか？



今後、福岡でイベントが開催される際、このようなタイプのガイドを他の人に勧めますか？



アプリを「知っていたがダウンロードしていない」「知らなかった」方は、アプリを利用してみたいと思いますか？



- すごく使い易いと思う。
- 「ワンストップ」で様々な情報を得ることができる所が良い。
- あると便利。
- 参加するにあたり必要な情報がすべて入手できた。作り込みが良く、ソフトの反応も素早い。
- スピーカ情報、講演概要情報が希薄。アクセス情報で会場内についての情報が見当たらなかった。
- 資料(プレゼンスライド、講演資料のアーカイブ、発表資料等)があるとよい。
- 地図情報(会場内の売店の位置情報、会場周辺の詳細な地図、GoogleマップやGPSと連携した地図情報等)があるとよい。
- 会場無料WiFiのパスワードを通知(表示)してくれると便利。
- 参加者の反応なども、リアルタイムで流してほしい。
- イベント数が増えるといいですね。
- スケジュール、スピーカ情報、アクセスを操作性よく持ち歩けるため。
- 画像の貼り込み、スマホへの最適化不足。
- 紙のパンフレットで充分でした。
- 情報が少なく、アプリを使う用途が少ない。
- Webで充分。そもそもオフィシャルサイトからガイドのページへリンクしてない(リンクが分かりにくい)のはどうか？と思う。
- カンファレンスの規模によりけり。
- イベントの場合には、情報のリアルタイム性が必要ではないでしょうか。
- 複数のセッションが同時進行するような大きなカンファレンスにこのアプリの真価が発揮されると思います。SMA2013規模だと紙一枚あれば十分。
- 既にある情報を構成して提供しているだけなので独自の機能やリンク性を高めてほしいカンファレンスごとにメモ機能が付随すると便利に思う。コンベンションではメモをとることも多いので、後でカンファレンスごとに見返せるといい。
- イベント情報はリスト化されていて易いですが、各リストに写真やマーク等を小さくても表示されていると、視覚的、直感的にイベントが説明されて目を引きやすいと思います。